



発行
東京都

目次

告示

○電線共同溝の整備等に関する特別措置法による道路の指定……………（建設局道路管理部監察指導課）…

○港湾施設の変更……………（港湾局港湾経営部経営課）…

正誤

○令和五年五月二日付東京都告示第六百三十九号……………

告示

●東京都告示第二百一号

電線共同溝の整備等に関する特別措置法（平成七年法律第三十九号）第三条第一項の規定により、電線共同溝を整備すべき道路を次のように指定する。

令和七年三月十三日

東京都知事 小 池 百合子

一 路線名 都道東京所沢線

二 指定する区間 杉並区和田三丁目百十五番一地从先から

同区高円寺南二丁目三百三十番七地先まで

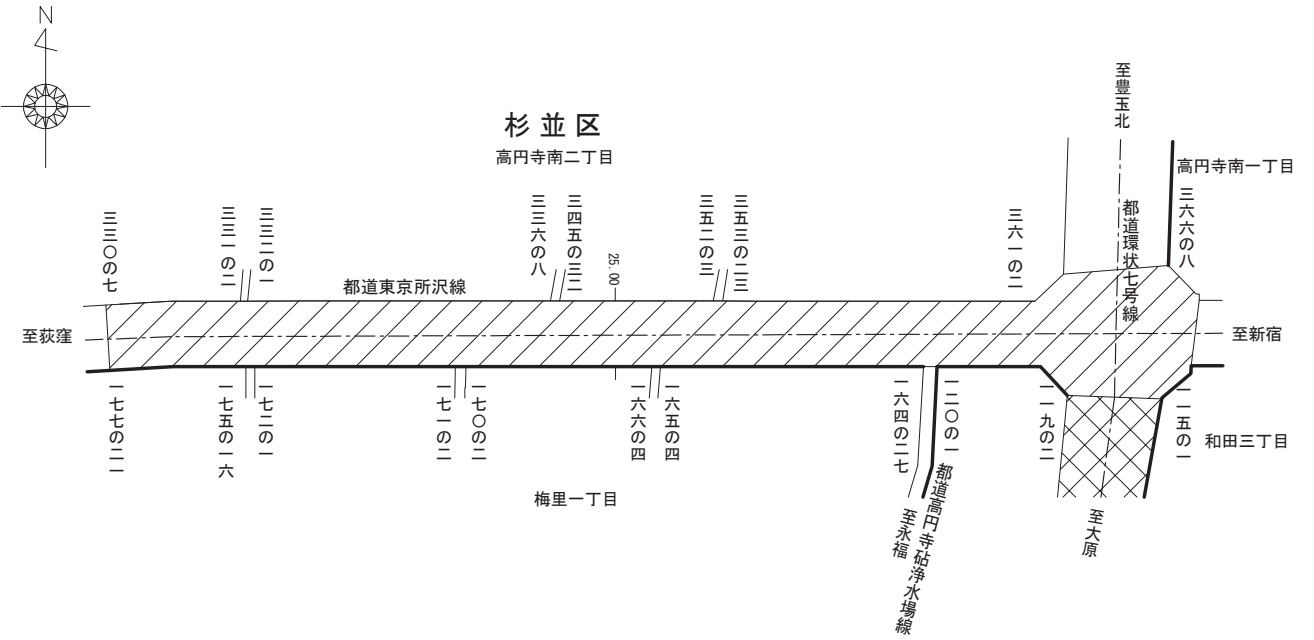
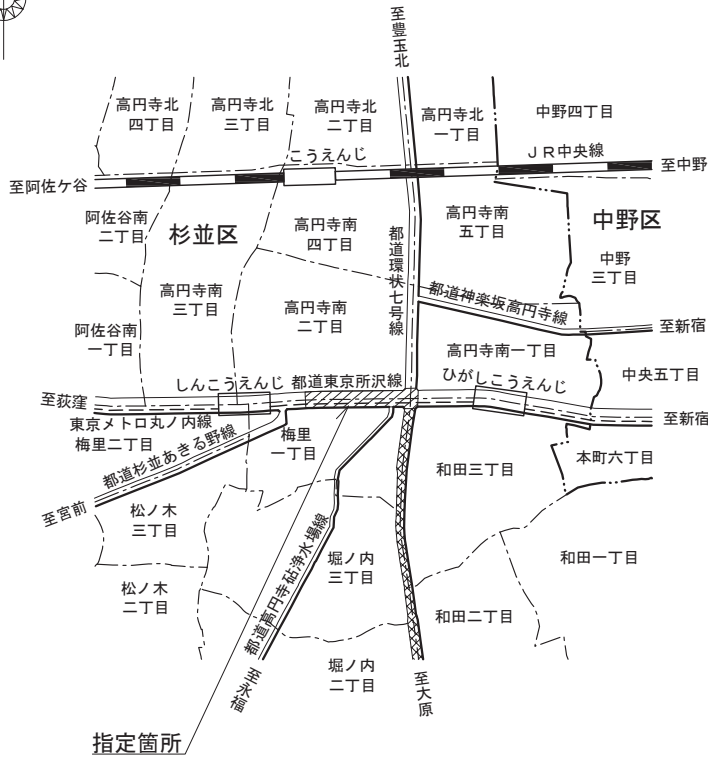
三 指定の概要 別図表示のとおり



別図

電線共同溝を整備すべき道路の指定略図
都道東京所沢線
杉並区和田三丁目～高円寺南二丁目

都道
特別区道
指定区間
延長 四二四・二三メートル
(電線共同溝予定名称 東京所沢・十四号)
既指定区間



●東京都告示第二百二号

東京都港湾管理条例(平成十六年東京都条例第九十三号)第五条の規定により、港湾施設の規模を次のとおり変更する。

令和七年三月十三日

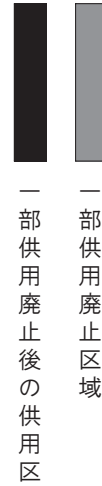
東京都知事 小池 百合子

種類	名称	規模	変更前	変更後	変更年月日	備考
臨港道路	中防内六号線	三、四、三 八、一、八 二平方メ ートル	三、三、五 九、一、〇 三平方メ ートル	令和七年 三月十四 日	別図のと おり	

別図

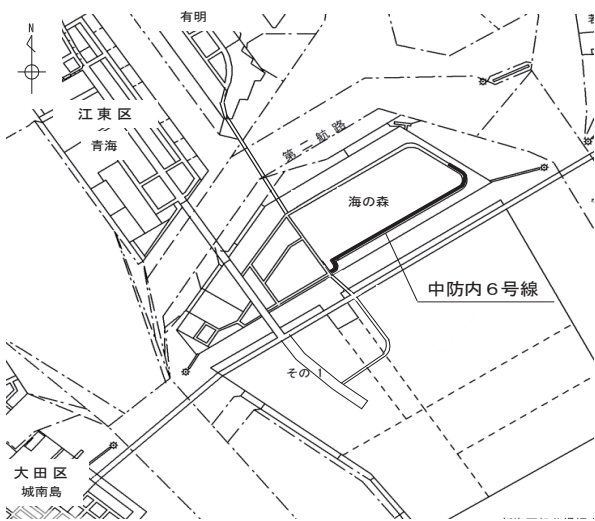
臨港道路中防内六号線一部供用廃止略図

江東区海の森三丁目地内



現行の臨港道路中防内六号線
 延長 一、六八七・四〇メートル
 面積 三、四、三八一・八二平方メートル
 一部供用廃止後の臨港道路中防内六号線
 延長 一、六八七・四〇メートル
 (変更なし)
 面積 三、三、五九一・〇三平方メートル
 (減) 一、七九〇・七九平方メートル

案内図



正 誤

○令和五年五月二日付東京都告示第六百三十九号
増刊47五ページ上段の様式中

(イ) a BPI	％
b PAL*の設計値	MJ/m ² ・年
c PAL*の基準値	MJ/m ² ・年
(ロ) a BPI	MJ/m ² ・年
b PAL*の設計値	MJ/m ² ・年
c PAL*の基準値	MJ/m ² ・年

訂正する。

に を

発行

東京都
東京都新宿区西新宿二丁目八番一
号
電話 〇三(五三二二)一一一一(代)

郵便番号
163-8001

定 価

本号 三〇円
一箇月 六、六〇〇円
(郵送料を含む)

印刷所

三鈴印刷株式会社
東京都千代田区神田神保町三丁目三十三番地一
電話 〇三(五二七六)〇八一(代)

郵便番号
101-0051

